



Kurzanleitung für die Erstellung von Liegenschaftskarten

Beachten Sie bitte folgende Hinweise:

- Die Anwendung Geodaten online ist nicht für mobile Endgeräte geeignet.
- Die Nutzung der Browser Google Chrome, Mozilla Firefox oder Microsoft Edge wird empfohlen.
- Stellen Sie den Zoomfaktor ihres Browsers auf 80%, um möglichst alle Eingabefelder zu sehen.

HERZLICH WILLKOMMEN BEI GEODATEN ONLINE

Ich bin... Ich möchte...

PRIVATKUNDE BITTE WÄHLEN PRODUKTE ZEIGEN

alle Produkte anzeigen

GEODATEN ONLINE

Geodaten online ist ein Angebot der Hessischen Verwaltung für Bodenmanagement und Geoinformation (HVBG) und ermöglicht den Bezug von Produkten des Liegenschaftskatasters, der Landesvermessung und der Immobilienwertermittlung.

Download **Hilfeangebot**

REGISTRIERUNG

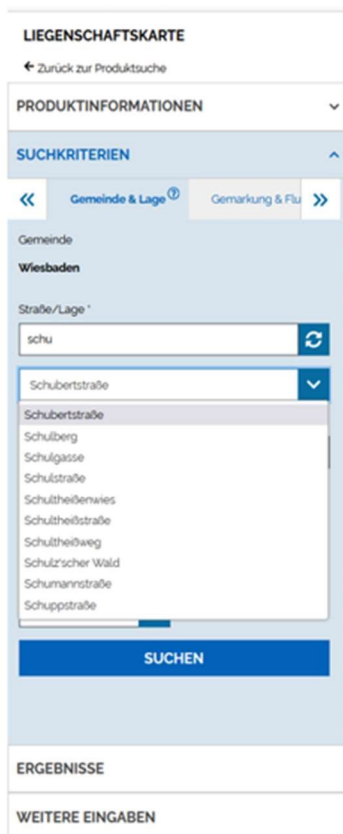
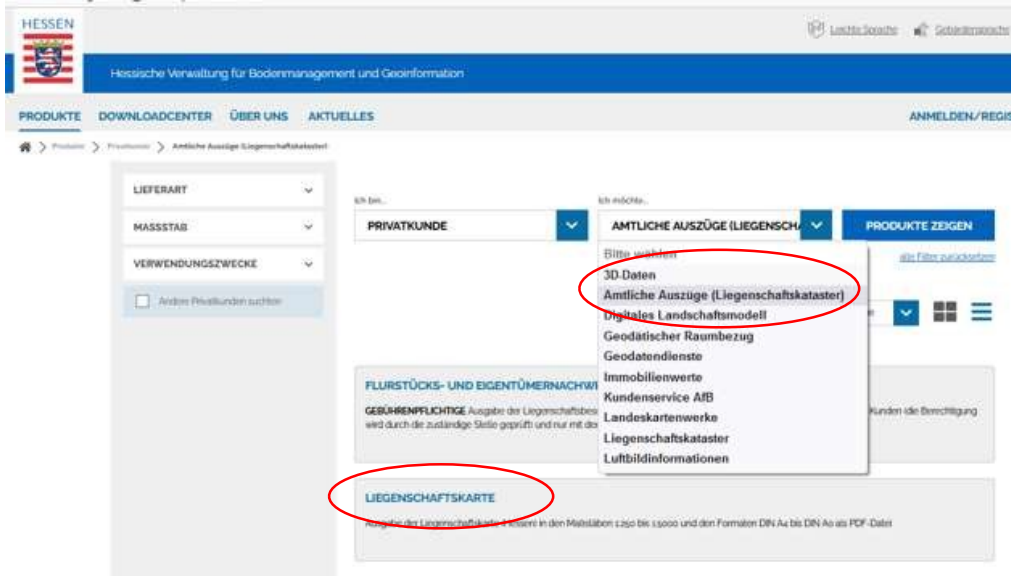
Sie können eine Vielzahl der Produkte ohne eine Registrierung beziehen. Registrierten Kunden stehen neben einem leicht vergrößerten Produktumfang auch weitere Funktionalitäten im Bereich Meine Daten zur Verfügung. Dazu gehören die Einrichtung von Bevollmächtigten, das Verwalten der eigenen Adressdaten, sowie die Möglichkeit bereits erzeugte und ausgelieferte Produkte nachträglich herunter zu laden.

KOSTEN

Die Produkte von Geodaten online stehen zum kosten- und lizenzfreien Download zur Verfügung. Die Geobasisdaten können privat oder auch gewerblich genutzt werden. Beim Bezug von Produkten mit personenbezogenen Daten ist die Prüfung des berechtigten Interesses kostenpflichtig. Für Dienstleistungen mit speziellen Produkteinhalten fallen entsprechende Gebühren an.
Gedruckte Topographische Karten oder reproduzierte Historische Karten, die analog auf dem Postweg versendet werden, sind kostenpflichtig.
Die Höhe dieser Kosten richtet sich nach der Verwaltungskostenordnung für den Geschäftsbereich des Ministeriums für Wirtschaft, Energie, Verkehr und Wohnen (VwKostO-MWEVW) in der aktuell gültigen Fassung, diese finden Sie [hier](#).

Wenn Sie eine Liegenschaftskarte bestellen möchten, wählen Sie **Amtliche Auszüge (Liegenschaftskataster) – Produkte zeigen**

Wählen Sie **Liegenschaftskarte**



Geben Sie bei Suchkriterien die erforderliche Informationen ein.

Sie können zwischen „**Gemeinde & Lage**“ sowie „**Gemarkung & Flurstück**“ entscheiden indem Sie mit den Pfeilen >> oder << zwischen den Optionen wechseln.

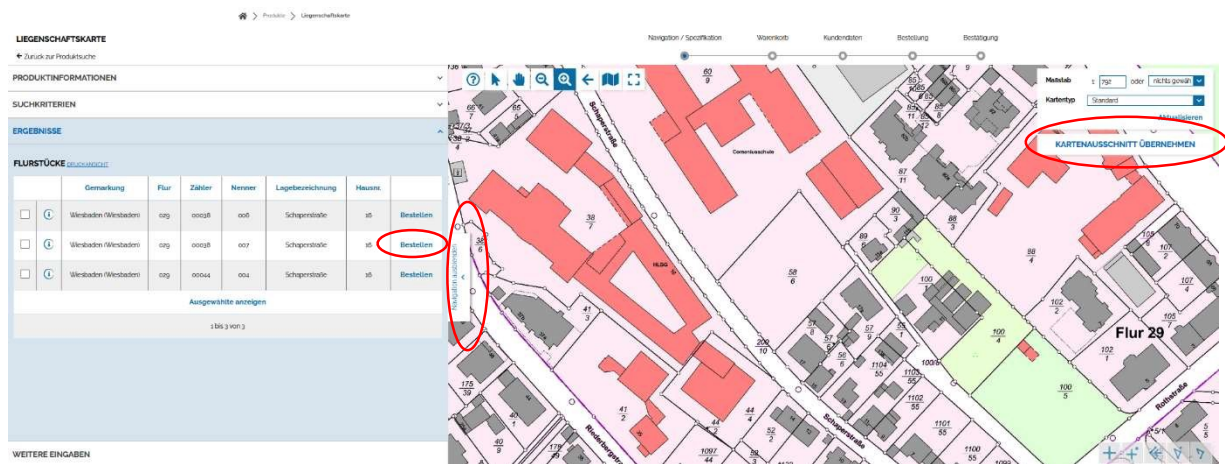
Bitte geben Sie die entsprechenden Daten ein (keine PLZ).

Je nach BildschirmEinstellung müssen Sie das Menü nach unten Scrollen und bestätigen Ihre Eingaben mit „**Suchen**“.

Tipp: Geben Sie im Suchfeld für Gemeinde bzw. Straße/Lage jeweils nur wenige Buchstaben ein und klicken auf die Pfeiltasten. 🔄

In der nächsten Zeile werden Ihnen alle Treffer angezeigt und können ausgewählt werden.

Im nächsten Schritt wird eine Auswahl von Flurstücken angezeigt, die sich auf Ihre Eingabe bezieht

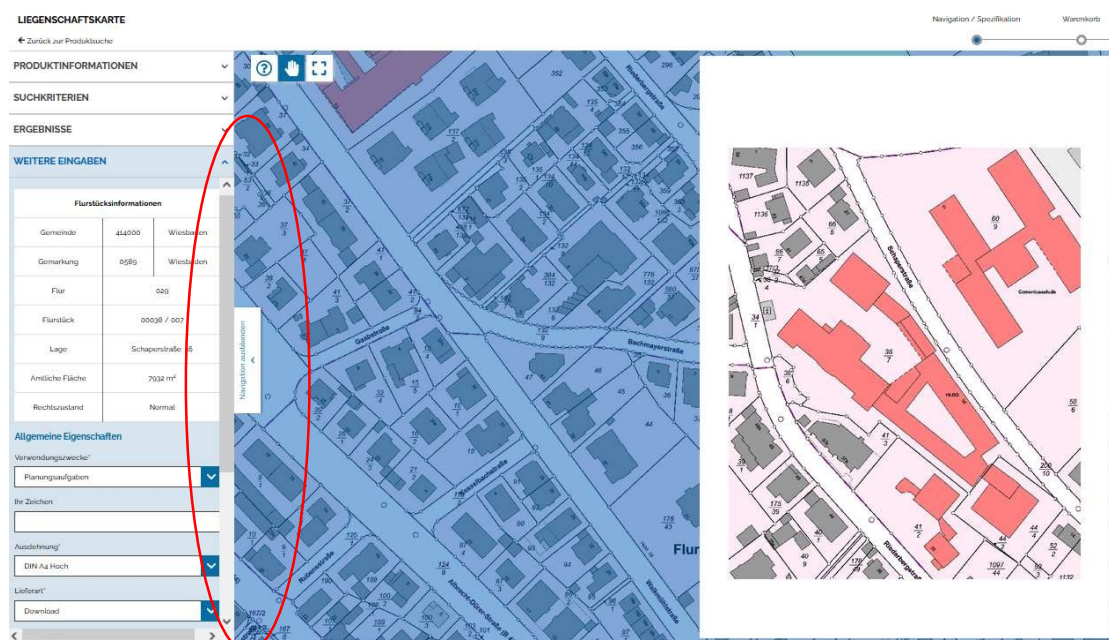


Ist das gewünschte Flurstück in der Trefferliste enthalten, können Sie mit „**Bestellen**“ fortfahren

Eventuell ist das Flurstück von der Trefferliste überdeckt. Mit „**Navigation ausblenden**“ können Sie das Ansichtsfenster der Karte vergrößern und das Kartenbild mit der „**Hand**“ verschieben. Sollten Sie mit der Darstellung zufrieden sein, können Sie die Navigation wieder einblenden und auf „**Bestellen**“ drücken.

Wurde der Kartenausschnitt mit der „**Hand**“ verschoben, wählen Sie Kartenausschnitt übernehmen.

Im nächsten Schritt wird eine Vorschau des Produktes angezeigt. Das Auswahlfeld links evtl. nach unten Scrollen um weitere Eingaben zu tätigen.



LIEGENSCHAFTSKARTE

← Zurück zur Produktsuche

PRODUKTINFORMATIONEN			▼
SUCHKRITERIEN			▼
ERGEBNISSE			▼
WEITERE EINGABEN			▲
Flurstücksinformationen			▲
Gemeinde	414000	Wiesbaden	
Gemarkung	0589	Wiesbaden	
Flur	029		
Flurstück	00038 / 007		
Lage	Schapensstraße 38		
Äußerliche Fläche	7032 m ²		
Rechtszustand	Normal		
Allgemeine Eigenschaften			
Verwendungszweck*			
Planungsaufgaben			▼
Ihr Zeichen			
<input type="text"/>			
Ausdehnung*			
DIN A4 Hoch			▼
Lieferart*			
Download			▼
€ 0,00			
Fachspezifikation			
Farbwahl			
Farbig			▼
Maßstab*			
1:500			▼
AKTUALISIEREN			
WEITER			

Hinter den Produktinformationen stehen Erläuterungstexte zu der Bestellung und den Produkten und weiterführende Verlinkungen auf Dokumente wie eine Zeichenklärung zur Liegenschaftskarte.

Im Feld „Ihr Zeichen“ geben Sie ein persönliches Aktenzeichen ein, das Ihrer Zuordnung dient. Es wird auf dem Auszug abgebildet.

Ausdehnung: Hier können verschiedene Papierformate gewählt werden.

Lieferart: wählen Sie bitte die gewünschte Bereitstellung: Email oder Download.

Maßstab: Bitte wählen Sie den zweckmäßigen Maßstab aus. z.B. für finanzielle oder juristische Zwecke 1:1000 und für bauliche oder planerische Zwecke 1:500.

Bitte bestätigen Sie ihre Eingabe mit Klick auf „Weiter“.

Im nächsten Schritt gelangen Sie zum „Warenkorb“

✓ PRODUKT WURDE ZUM
WARENKORB HINZUGEFÜGT.

[IN DER SEITE BLEIBEN](#)

ZURÜCK ZUR PRODUKTSUCHE

ZUM WARENKORB

Sie erhalten eine Übersicht Ihrer gewünschten Bestellung.

WARENKORB



Artikel	Menge	Preis	Aktion								
<p>Liegenschaftskarte</p> <p>Verwendungszwecke: Planungsaufgaben</p> <p>Ihr Zeichen:</p> <p>Ausdehnung: DIN A4 Hoch</p> <p>Lieferart: Download</p> <p>Farbecht: farbig</p> <p>Maßstab: 1:1000</p> <p>Einzelanfertigung: € 0,00</p> <p>MwSt-Satz: 0 %</p> <p>Flurstücke</p> <table border="1"> <thead> <tr> <th>Gemarkung</th> <th>Flur</th> <th>Flurstückszähler</th> <th>Flurstücksnenner</th> </tr> </thead> <tbody> <tr> <td>Wiesbaden 09/01</td> <td>009</td> <td>00038</td> <td>007</td> </tr> </tbody> </table> <p>Produktempfehlungen</p> <p>Flurstücks- und Eigentümerwechsel (Ausdruck) GEBÜHRENPFLICHTIGE Ausgabe der Liegenschaftsbeschreibung mit Eigentümer- und Flurstücksangaben für registrierte Kunden (die Berechtigung wird durch die zuständige Stelle geprüft und nur mit der Lieferart Ausdruck Sie erhalten das Produkt auf dem Postweg)</p> <p>Flurstücks- und Eigentümerwechsel (spezielle Zulassung nach §16 HVG) Ausgabe der Liegenschaftsbeschreibung mit Eigentümer- und Flurstücksangaben als PDF-Datei für den im §16 HVG beschriebenen Kundenkreis</p> <p>Flurstückswechsel ohne Eigentümer Ausgabe der Liegenschaftsbeschreibung mit Buchungsstellen ohne Eigentümerangaben als PDF-Datei</p> <p>Hinweis Um im <u>Ausdruck</u> die korrekte Kartendarstellung bei Verwendung des Adobe Acrobat ab Version XI zu erhalten, nutzen Sie bitte im Druckfenster unter „Erweitert“ die Einstellung „Als Bild drucken“ (siehe Hilfedokument wichtiger Hinweis zum Ausdruck). Die Legende für die Liegenschaftskarte können Sie hier Zeichenerklärung ansehen.</p>	Gemarkung	Flur	Flurstückszähler	Flurstücksnenner	Wiesbaden 09/01	009	00038	007	1	€ 0,00	Bearbeiten Löschen
Gemarkung	Flur	Flurstückszähler	Flurstücksnenner								
Wiesbaden 09/01	009	00038	007								
	Nettosumme	€ 0,00									
	Gesamtsumme	€ 0,00									

In Abhängigkeit der Benutzergruppe und des Verwendungszwecks können andere Preise oder eine pauschale Abrechnung zugrundegelegt werden.

[Einkauf fortsetzen](#)

[Aktualisieren](#)

[Bestellen >](#)

Im Anschluss ist die Eingabe zumindest einer Emailadresse notwendig, denn Sie erhalten eine Produktionsbestätigungsmail, in der ein Link zum Herunterladen des Produktes enthalten ist.

BESTELLUNG OHNE ANMELDUNG

wichtig:

Ihre Kontaktdaten werden für die Auftragsbearbeitung und den Kundensupport benötigt. Sie sind deshalb sorgfältig und korrekt in die vorgesehenen Felder einzugeben. Hilfe finden Sie hier: [Beispiele für die korrekte Eingabe von Adressdaten](#)

Kontaktinformationen

E-Mail *

Bestellen

Sollten Sie bereits ein registrierter Kunde sein, können Sie auch Ihre Anmeldeinformationen in das folgende Formular eintragen, anstatt das oben aufgeführte Formular auszufüllen.

Benutzerinformationen

Benutzername

Passwort

Anmelden

Akzeptieren Sie die Nutzungsbedingungen und bestätigen mit „**Bestellen**“.

VIELEN DANK FÜR IHRE BESTELLUNG!



Auftragsnummer: 202077796

Bestelldatum: 22.06.2023

Ihre Daten

Email: max.mustermann@t-online.de

Vielen Dank für Ihre Bestellung. Die bestellten Produkte werden an die gewählte Adresse gesendet.

Artikel	Menge	Preis	Download
Liegenschaftskarte Hinweise zum maßstabgetreuen Ausdrucken	1	€ 0,00	Download

Klicken Sie auf „**Download**“ um die Datei herunter zu laden.

Wichtige Hinweise zum maßstäblichen Drucken und eine Zeichenerklärung (Legende) finden Sie am im unteren Bereich der Bestellbestätigung.

Vielen Dank für Ihre Bestellung. Die bestellten Produkte werden an die gewünschte Adresse gesendet.

Artikel	Menge	Preis	Download																								
Liegenschaftskarte Hinweise zum maßstabgetreuen Ausdrucken <table border="1"> <tr> <td>Verwendungszwecke</td> <td>Planungsaufgaben</td> </tr> <tr> <td>Ihr Zeichen</td> <td></td> </tr> <tr> <td>Ausdehnung</td> <td>DIN A4 Hoch</td> </tr> <tr> <td>Lieferart</td> <td>Download</td> </tr> <tr> <td>Farbwahl</td> <td>farbig</td> </tr> <tr> <td>Maßstab</td> <td>1:1000</td> </tr> <tr> <td>Einzelanfertigung</td> <td>€ 0,00</td> </tr> <tr> <td>MwSt-Satz</td> <td>0 %</td> </tr> </table> Flurstücke <table border="1"> <thead> <tr> <th>Gemarkung</th> <th>Flur</th> <th>Flurstückszähler</th> <th>Flurstücksnummer</th> </tr> </thead> <tbody> <tr> <td>Wiesbaden 102891</td> <td>029</td> <td>00038</td> <td>007</td> </tr> </tbody> </table> <p style="text-align: center;"><small>Hinweis:</small> Um im Ausdruck die korrekte Kartendarstellung bei Verwendung des Adobe Acrobat ab Version XI zu erhalten, nutzen Sie bitte im Druckfenster unter „Erweitert“ die Einstellung „Als Bild drucken“ (siehe Hilfedokument wichtiger Hinweis zum Ausdruck). <small>Die Legende für die Liegenschaftskarte können Sie hier Zeichenerklärung einsehen.</small></p>	Verwendungszwecke	Planungsaufgaben	Ihr Zeichen		Ausdehnung	DIN A4 Hoch	Lieferart	Download	Farbwahl	farbig	Maßstab	1:1000	Einzelanfertigung	€ 0,00	MwSt-Satz	0 %	Gemarkung	Flur	Flurstückszähler	Flurstücksnummer	Wiesbaden 102891	029	00038	007	1	€ 0,00	Download
Verwendungszwecke	Planungsaufgaben																										
Ihr Zeichen																											
Ausdehnung	DIN A4 Hoch																										
Lieferart	Download																										
Farbwahl	farbig																										
Maßstab	1:1000																										
Einzelanfertigung	€ 0,00																										
MwSt-Satz	0 %																										
Gemarkung	Flur	Flurstückszähler	Flurstücksnummer																								
Wiesbaden 102891	029	00038	007																								
	Nettosumme	€ 0,00																									
	Gesamtsumme	€ 0,00																									

Sollten Sie noch Fragen haben, stehen Ihnen die Schaltflächen „**Kontakt**“ und „**Hilfe**“ am unteren Bildschirmrand zur Verfügung.